

Ciclo de conferencias

Historiografía, mito y arqueología


Las ciudades en la antigüedad mediterránea



Manuel Bendala Galán

Cartago: la gran metrópolis olvidada

Fundación Juan March, 12 de febrero de 2013



DELEND A EST CARTHAGO !!



Destruction de Carthage


La République de Carthage devenu le plus puissant état de l'Afrique tant par la valeur de ses Généraux que par l'abondance que lui procuroit son grand commerce conquit toute les côtes de l'Afrique sur la Méditerranée les îles de cette Mer et l'Espagne. Ces grands succès excitèrent la jalousie de la République Romaine avec laquelle elle disputa longtems de la primauté après avoir mis cette dernière à deux doigts de sa perte elle succomba à la fin après les quatre guerres Puniques, presque consécutives. Scipion le second dit l'Africain après un siège de trois ans prit la Ville de Carthage l'abandonna au pillage et la détruisit de fond en comble l'an 3858. Quelque uns croyent qu'une partie des habitans ne pouvant souffrir le joug Romain s'embarquèrent et passèrent vers l'Occident dans des Terres inconnues à leurs vainqueurs et que nous appellons aprèsant Amérique. Cependant trente ans après les Romains y envoyèrent une colonie pour rebâtir la Ville près du lieu où étoit l'ancienne ce qui eut lieu sous le regne de César Auguste. cette nouvelle Ville a subi le sort de la première elle fut détruite avec éclat pendant 700 ans jusqu'à son entière destruction par les Sarrasins au commencement du 11^e siècle.



F. De Goya, "Aníbal contempla Italia desde los Alpes".



El juramento de Aníbal. Tapiz del siglo XVI. Colección Catedral de Zamora.



Washington Irving (Manhattan, N. York, 1783 – Wetschester, 1859).





Gustave Flaubert (1821-1880)

W. Datz

RUE D'ANJOU S^N 51
(HÔTEL PRIVÉ)



Salambó (1862).
Ilustración de A. Mucha, 1896

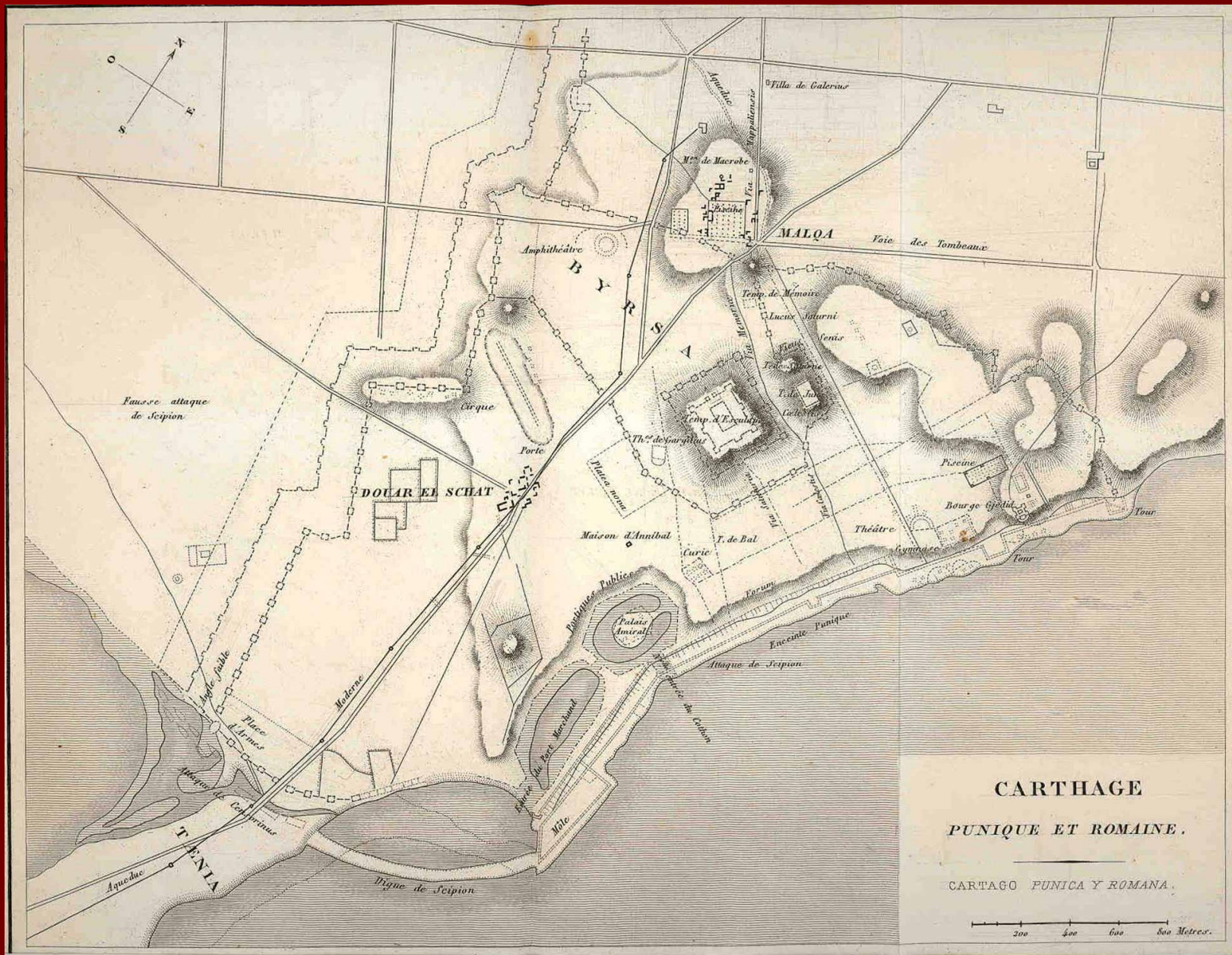


Estatua ardiente del dios "Moloch"



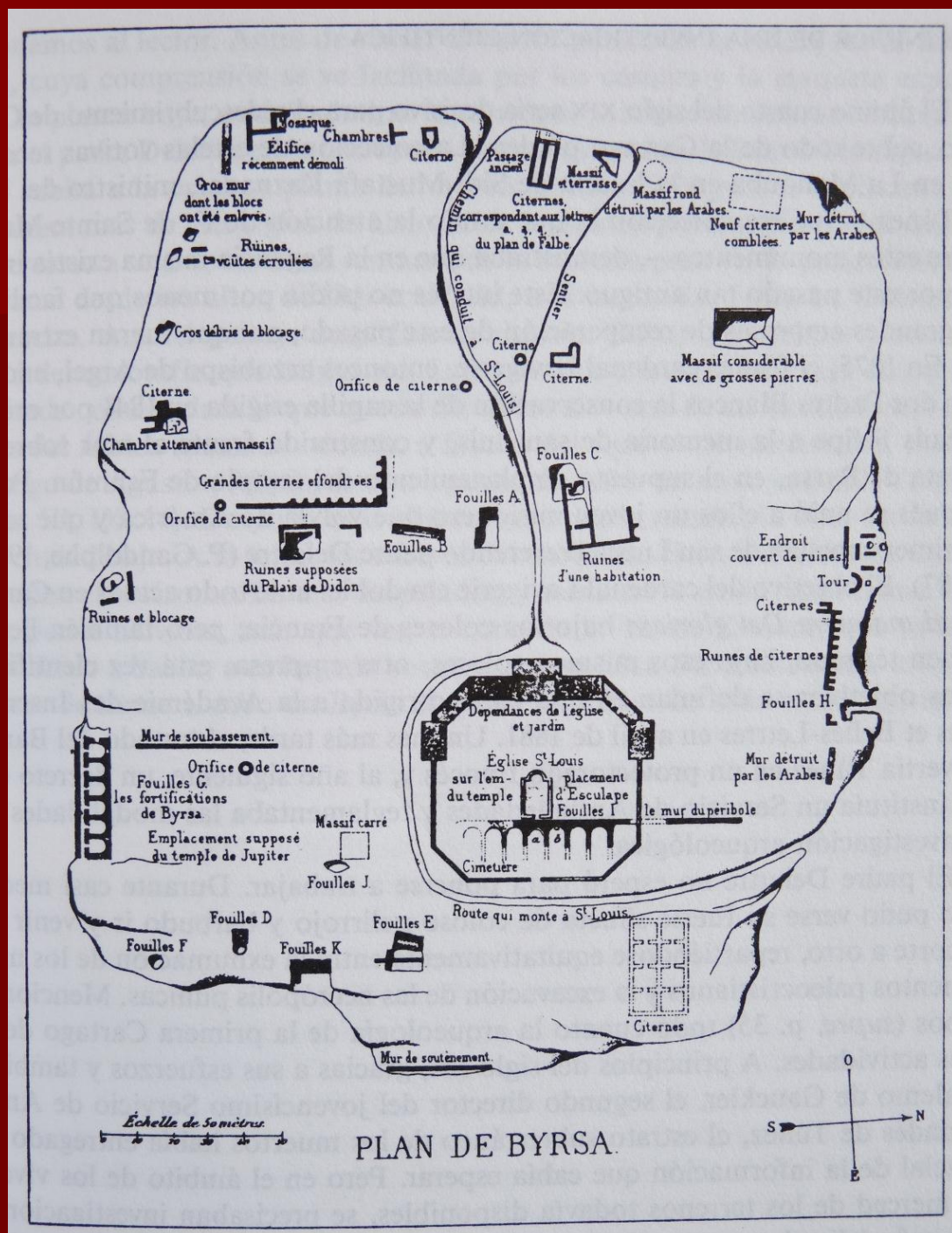
Vista aérea (Google Earth) de la región de Cartago





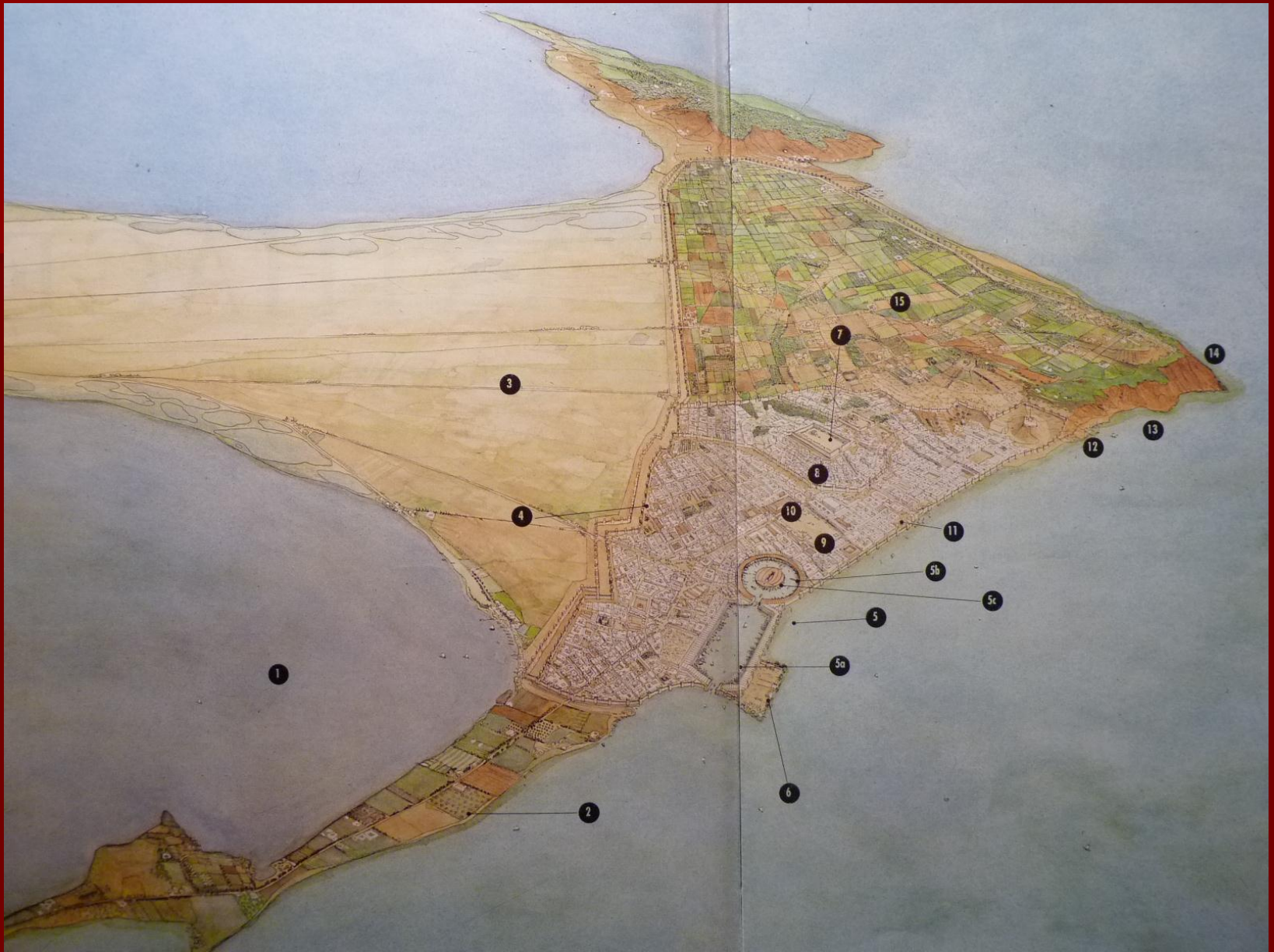
Aproximación topográfica a la Cartago púnica y romana (1844).

Plano de las excavaciones de Ch.-E. Beulé en Byrsa, la acrópolis de Cartago (1859).

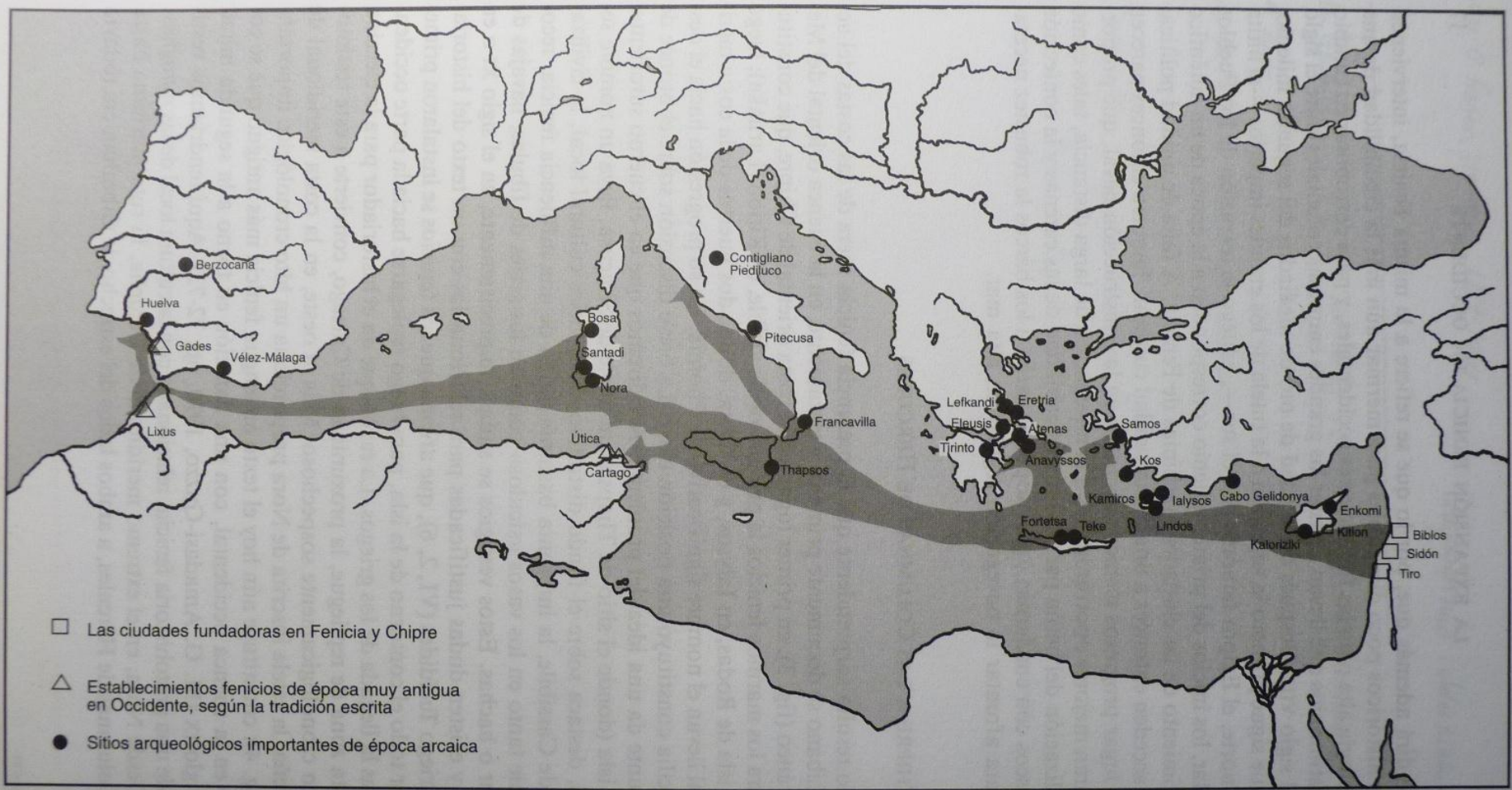




“Apertura de una tumba de Cartago en la “Belle Époque” (S. Lancel).



Reconstrucción general de Cartago en el siglo II a.C. Dibujo de J.-C. Golvin para el libro de M.H. Fantar, *Carthage. La cité punique*, Paris-Túnez, 1995.





Eneas cuenta a Dido las desgracias de Troya. Cuadro de Pierre-Narcisse Guerin, 1815. Museo del Louvre, París.

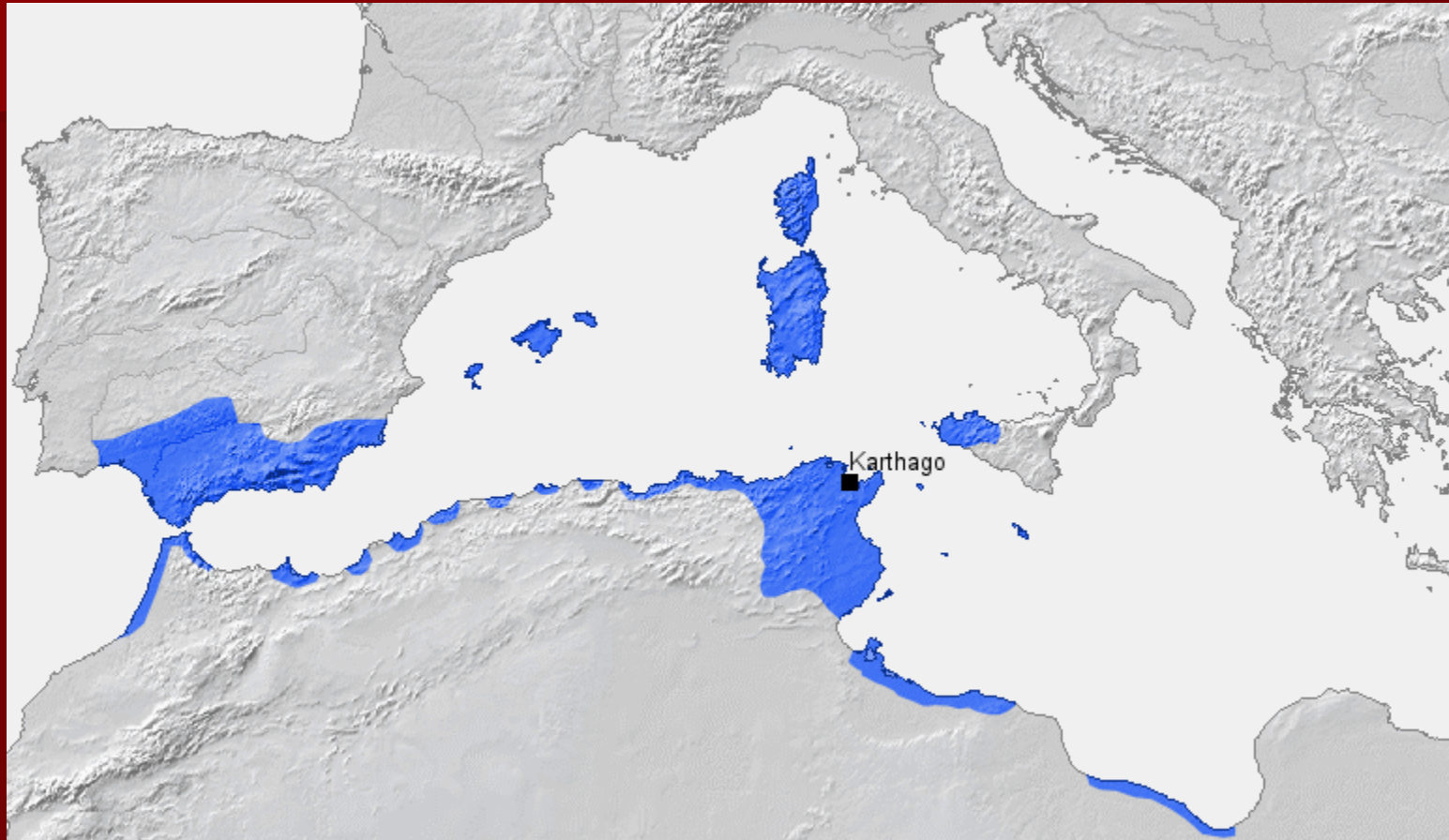


A. Sacchi, "La muerte de Dido". Siglo XVII.

MAR MEDITERRANEO

Golfo di Tunisi





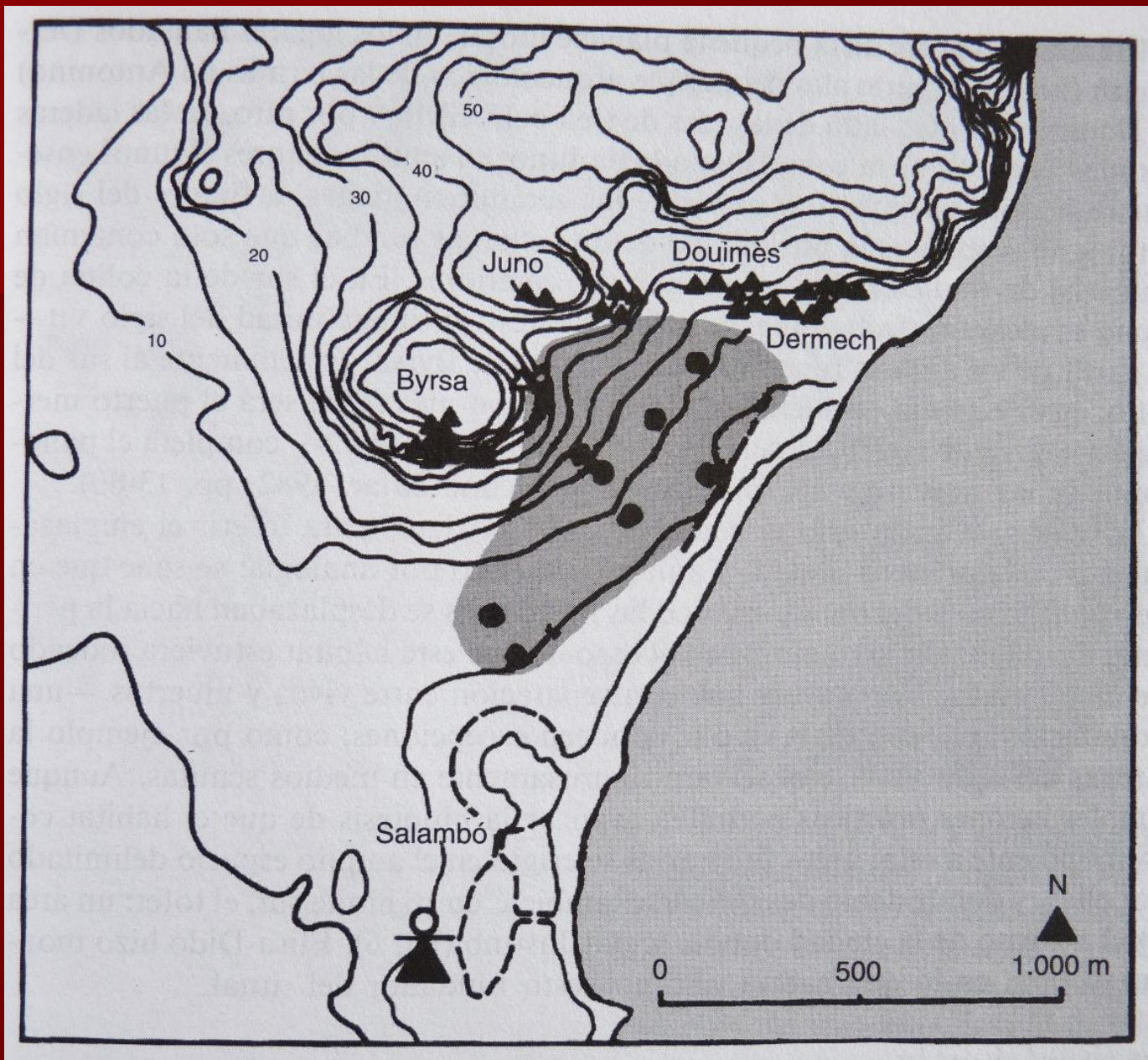
Cartago y sus áreas de implantación y de influencia en el Mediterráneo centro-occidental.



Joseph M.W. Turner, *Dido Building Carthage*, National Gallery, London.

MAR MEDITERRANEO





Esquema topográfico de la Cartago arcaica (según S. Lancel).

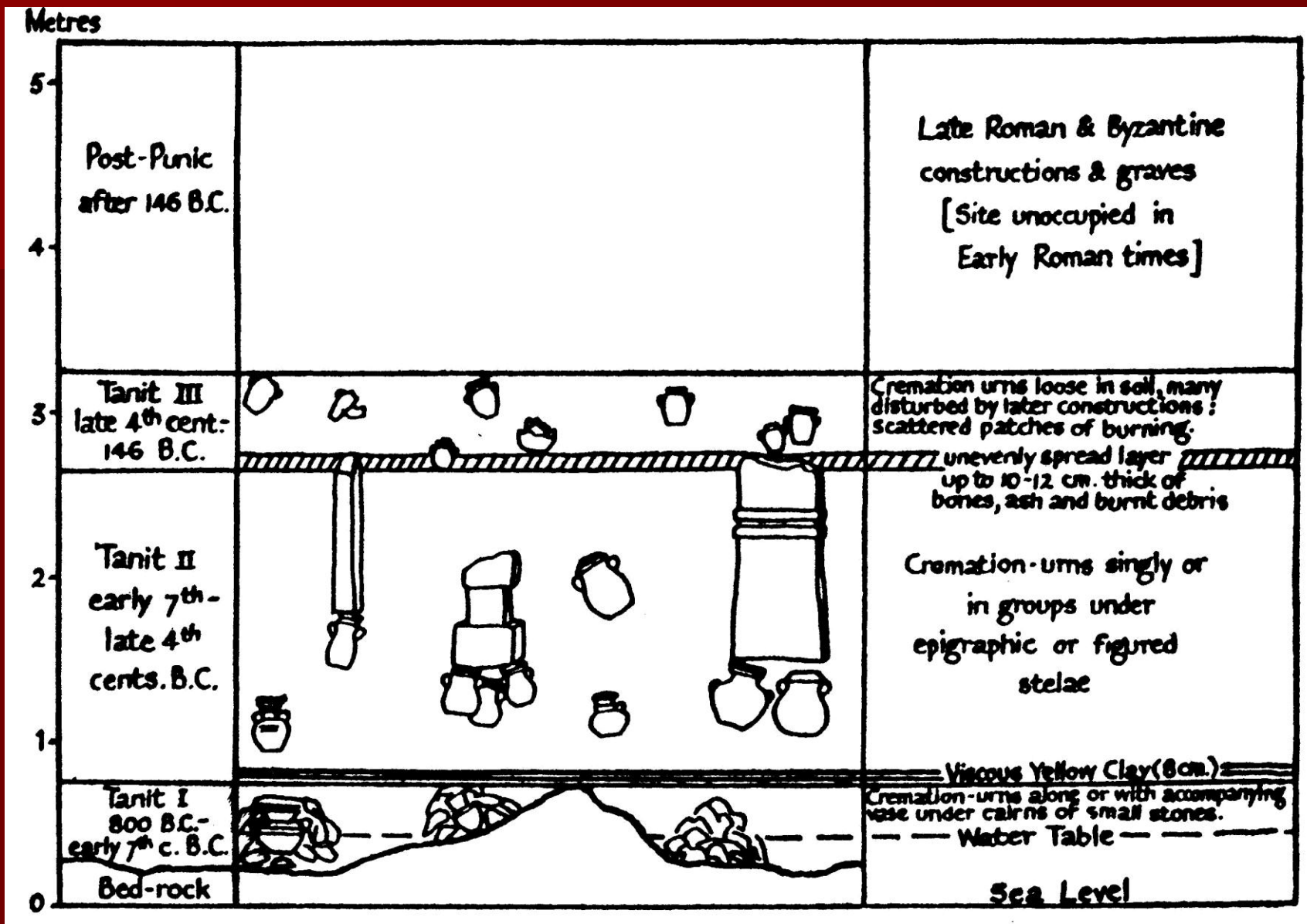


TOFET DE CARTAGO






Excavaciones en el *tofet* de Cartago de François Icard y Paul Gielly, en 1921.

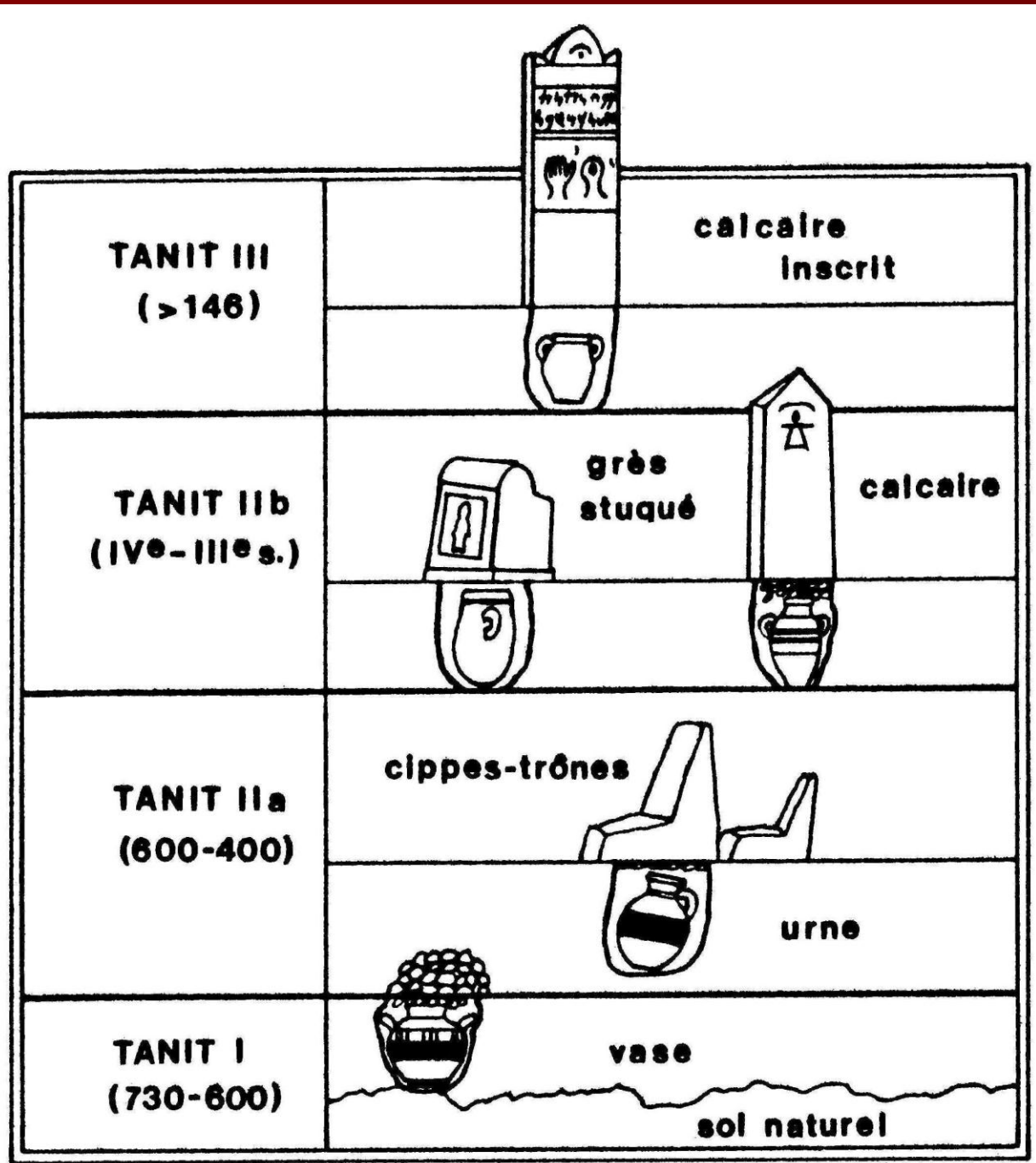


Esquema estratigráfico del *tofet*, según Donald Harden



Depósito votivo de la "capilla Cintas" en el *tofet* de Cartago.


Esquema estratigráfico del *tofet*, según L. Stager, de la American School of Archaeology.










Cartago y sus áreas de implantación y de influencia en el Mediterráneo centro-occidental.



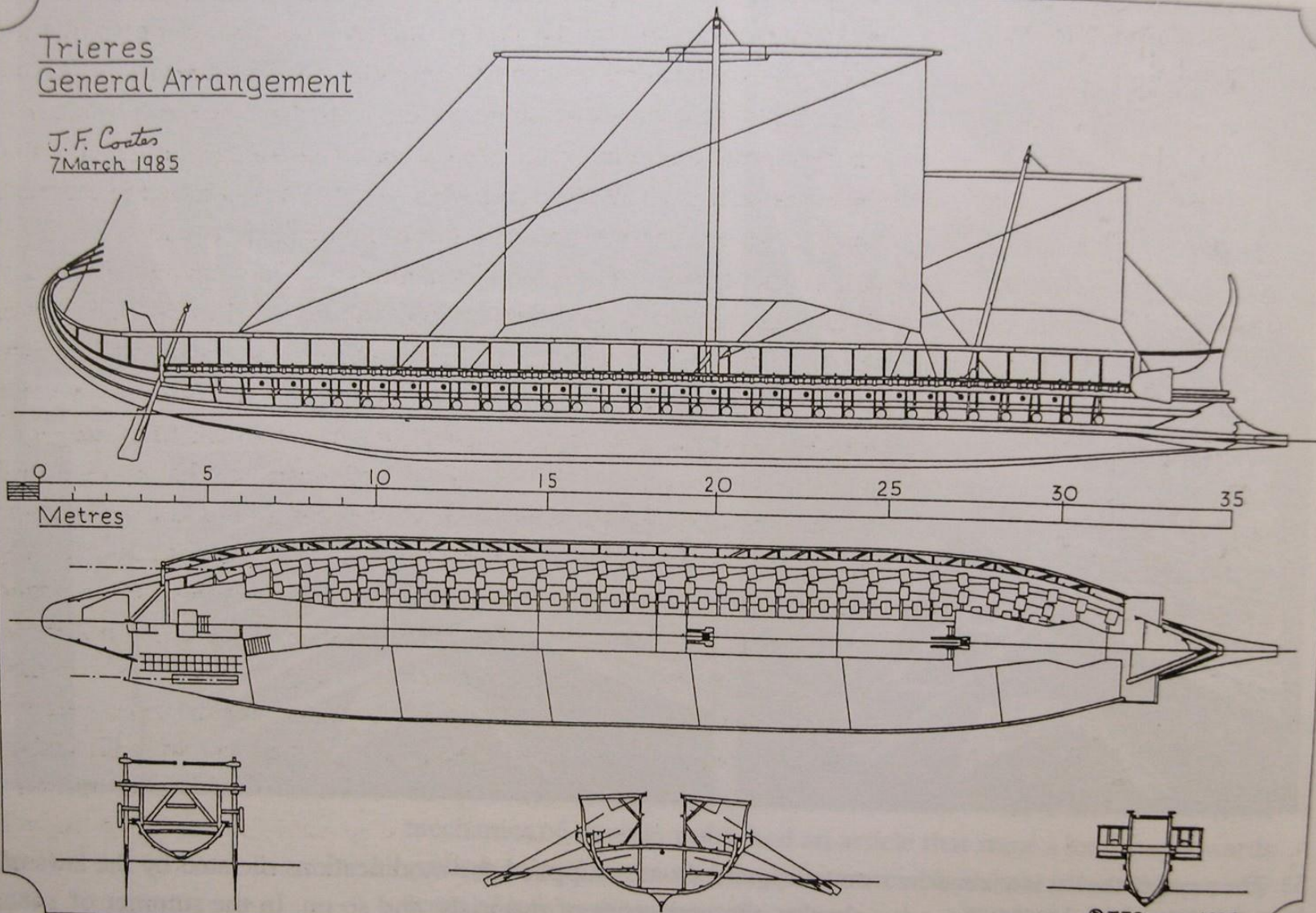




Reconstrucción de la nave púnica de guerra del pecio de Marsala (Sicilia). Siglo III a.C.


Trieres
General Arrangement

J.F. Coates
7 March 1985



© J.F. COATES 1985

La nave Olimpias



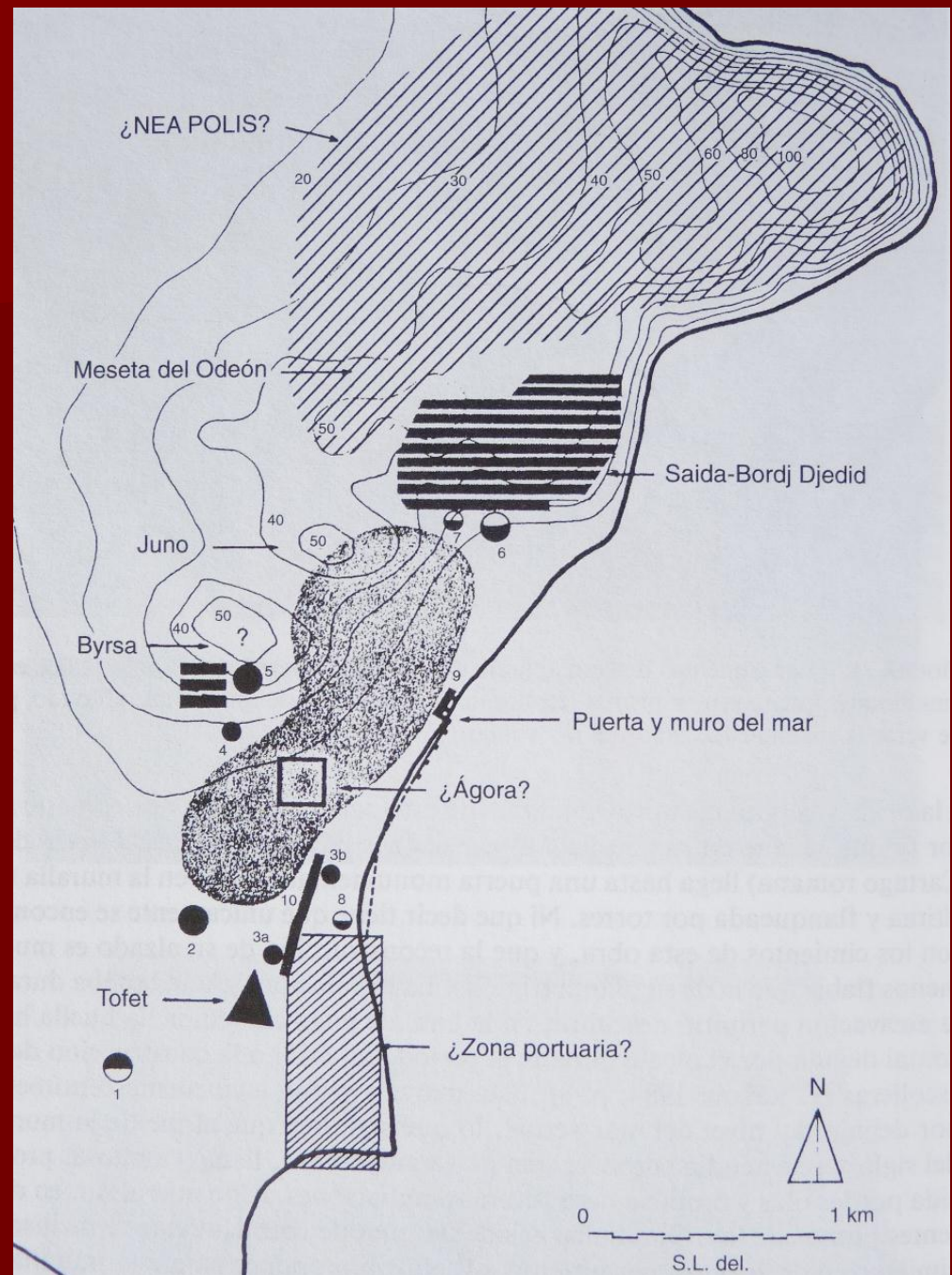





Efebo de Mozia (Sicilia)



Esquema urbano de Cartago
entre finales del siglo V a.C. y
principios del III a.C.
(según S. Lancel).





Sector del 'barrio de Magón', muralla y puerta monumental en la línea de costa. Del libro de M. H. Fantar, *Carthage. La cité punique* (1995).



MAR CANTÁBRICO

Alpes

Danubio

ILIRIA

Po
Piacenza

Ródano

Pirineos

Marsella

Numancia

Ebro

HISPANIA

Celtíberos

Roma

Cannas

Epiro

Capua

Tarento

Crotona

Saguntum

Baleares

CERDEÑA

Turdetanos

Cartagonova

Gades

MAR MEDITERRÁNEO

Palermo
Trapani
Marsala
Agrigento

SICILIA

Himera
Messina
Regio
Siracusa

Hippo Regio

Utica

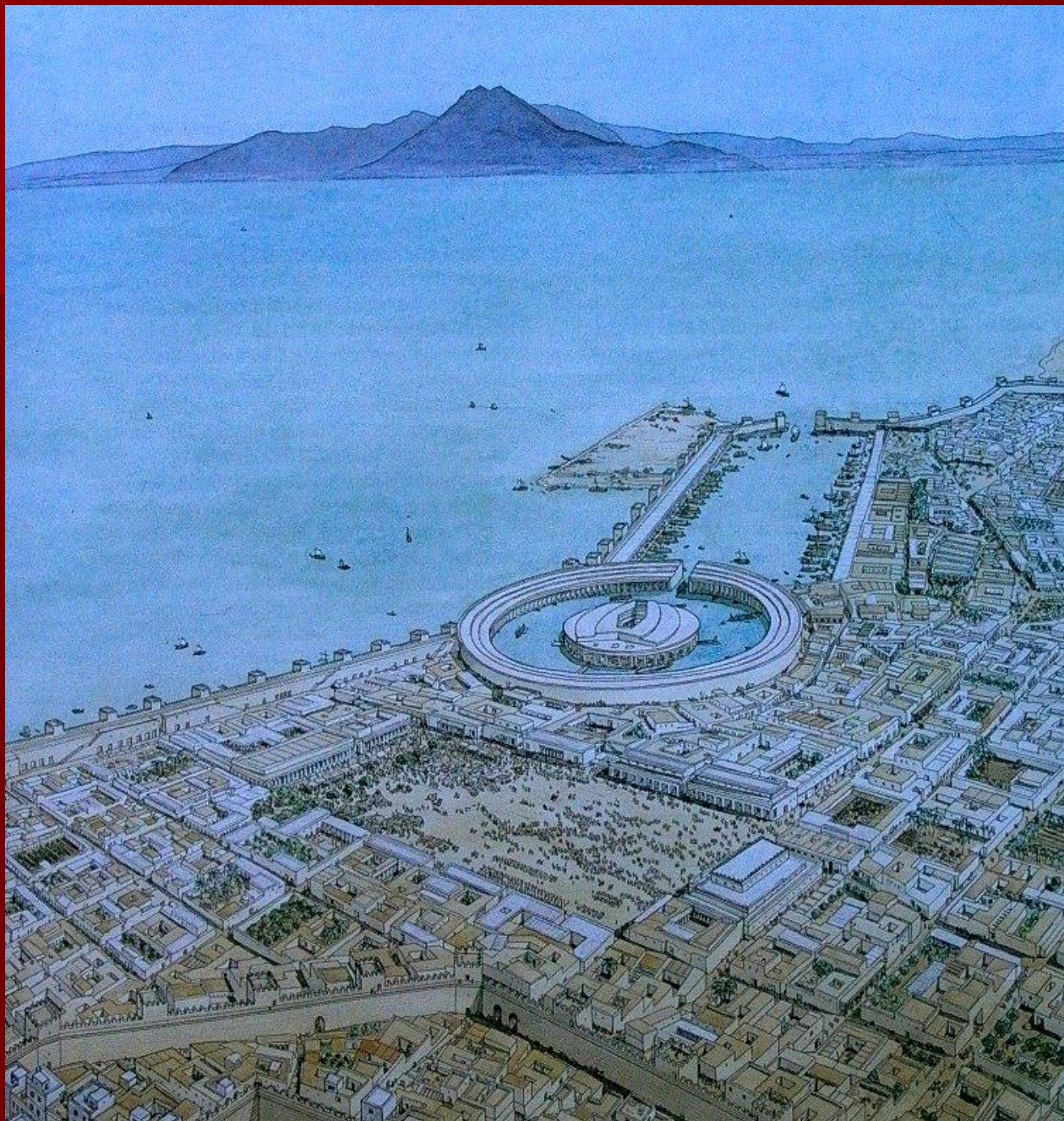
Cartago

NUMIDIA

Zama

MAURETANIA

- Roma y aliados
- Cartago y aliados




Cartago en época helenística.

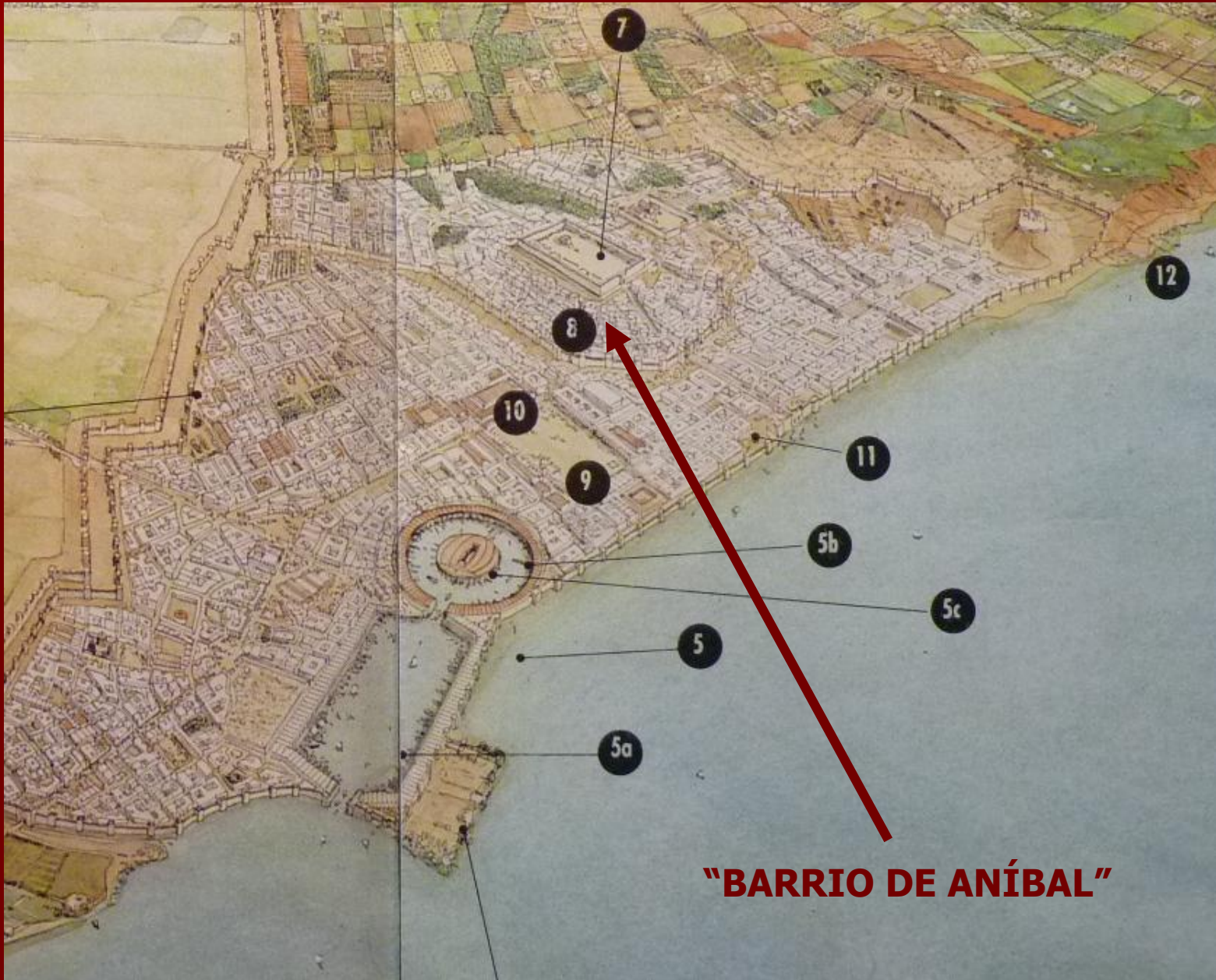
Dib. J.-C. Golvin



Maqueta-ensayo volumétrica de la estructura urbanística de Cartago en época helenística.



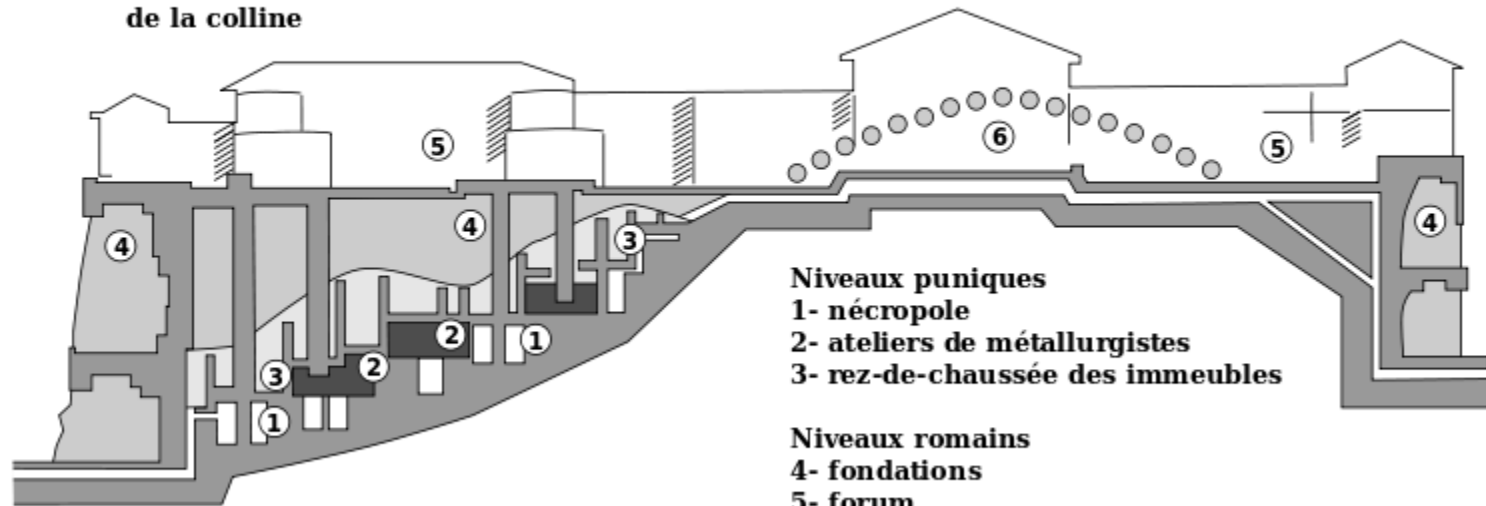
Ampliación del sector del 'barrio de Magón', junto a la línea de costa.
Maqueta del Museo Nacional de Cartago.



"BARRIO DE ANÍBAL"

Les niveaux d'occupation du sol sur la colline de Byrsa

Versant méridional
de la colline



Niveaux puniques

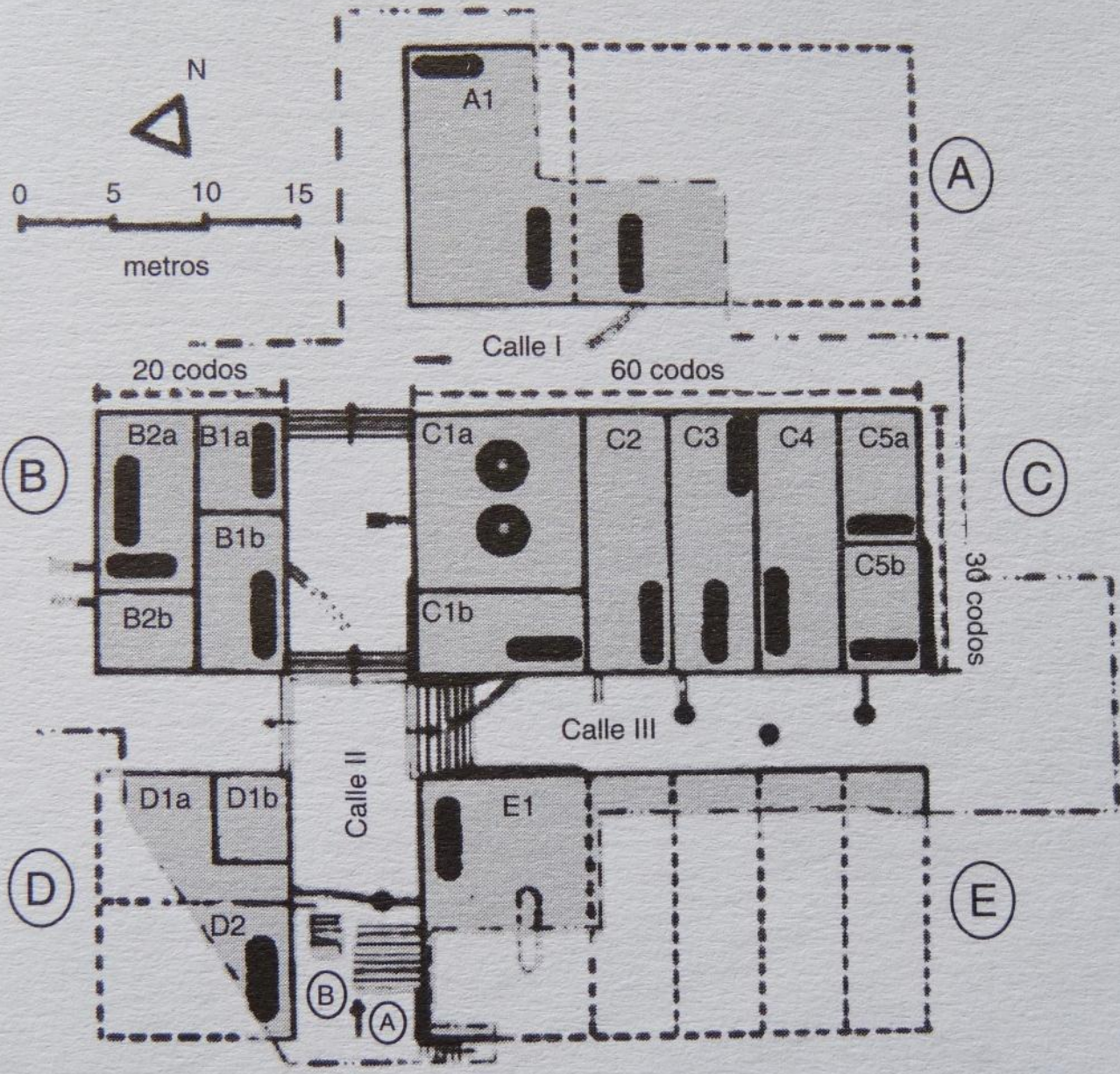
- 1- nécropole
- 2- ateliers de métallurgistes
- 3- rez-de-chaussée des immeubles

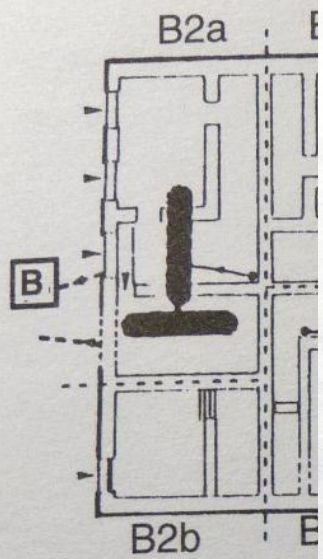
Niveaux romains

- 4- fondations
- 5- forum
- 6- arasement du sommet

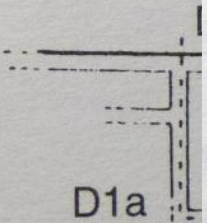








B2b

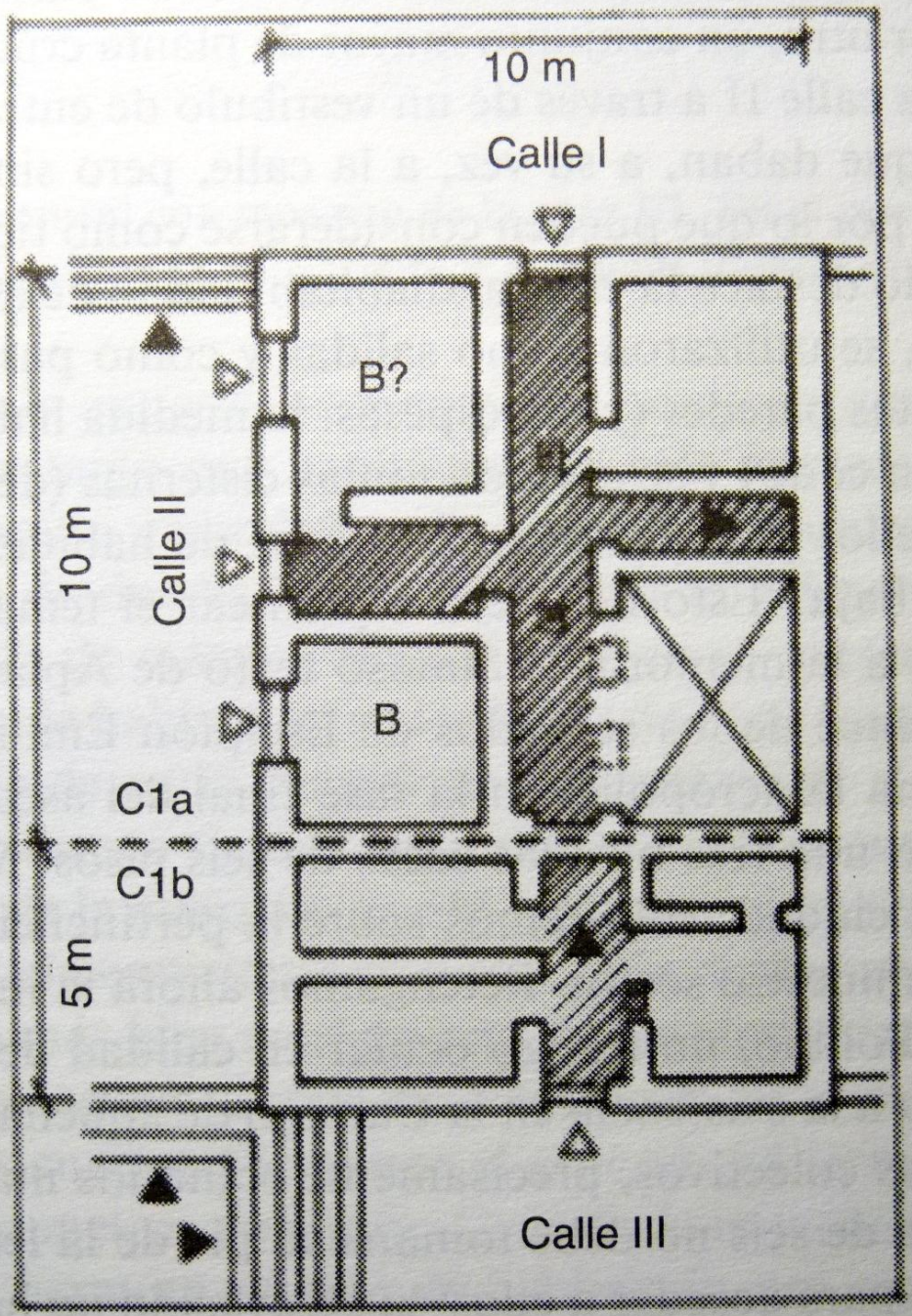


D1a

D



S. LANCEL ju



10 m

Calle I

B?

B

C1a

C1b

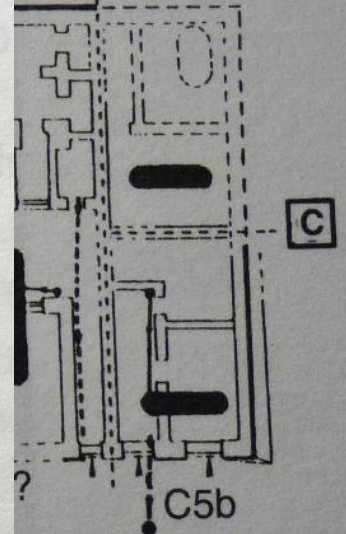
10 m

Calle II

5 m

Calle III

C4 C5a



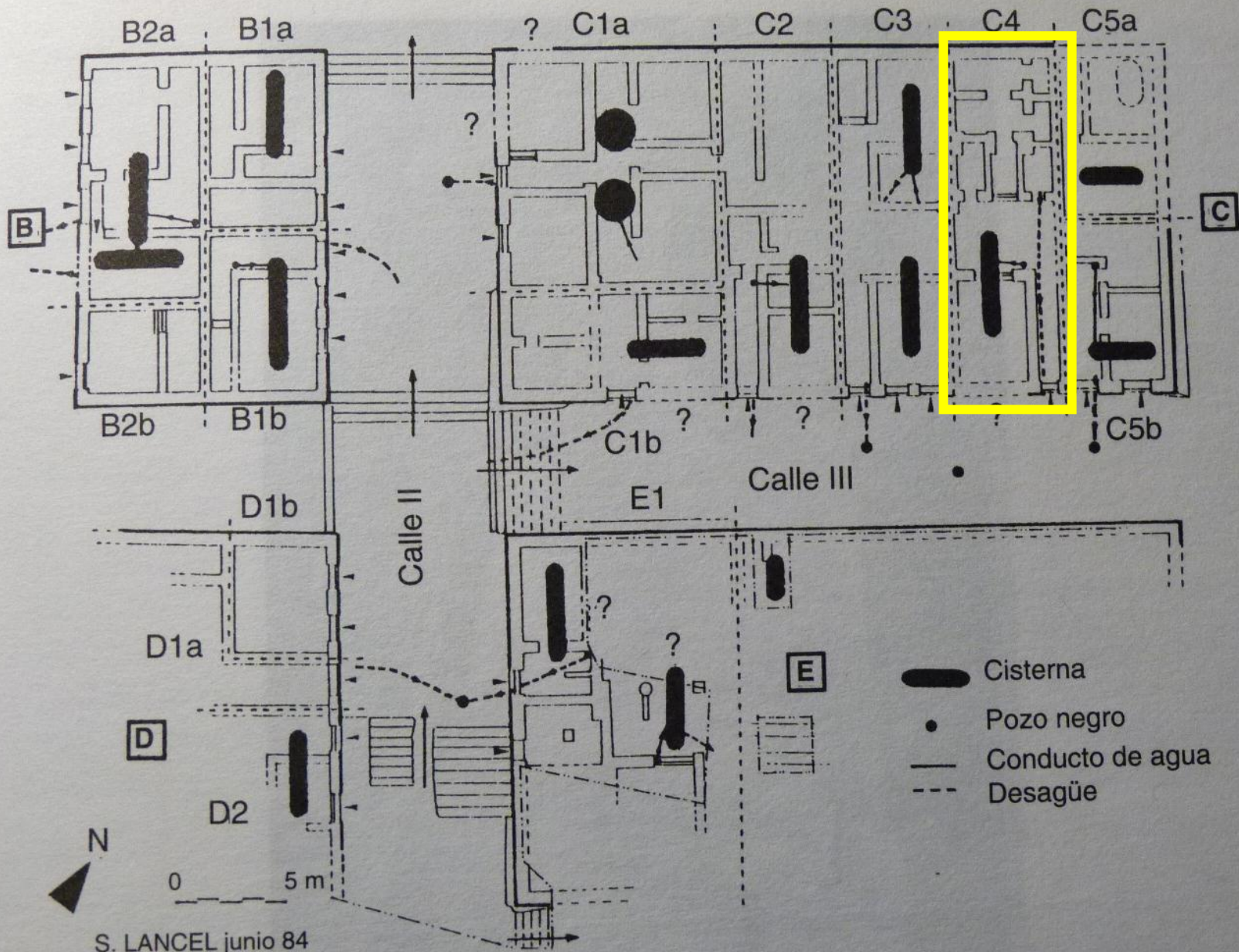
C





Cisterna

Pozo negro

Conducto de agua

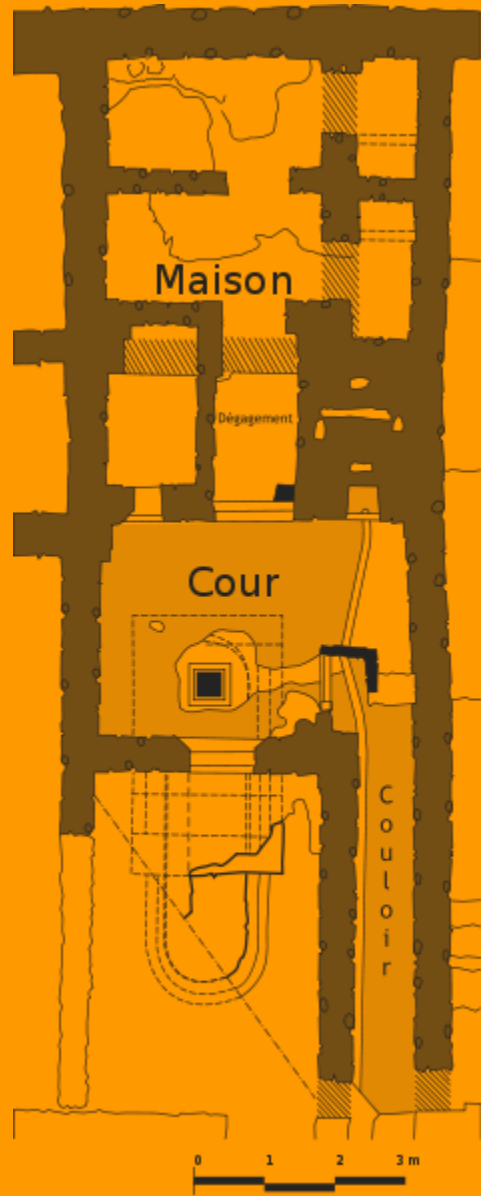
Desagüe

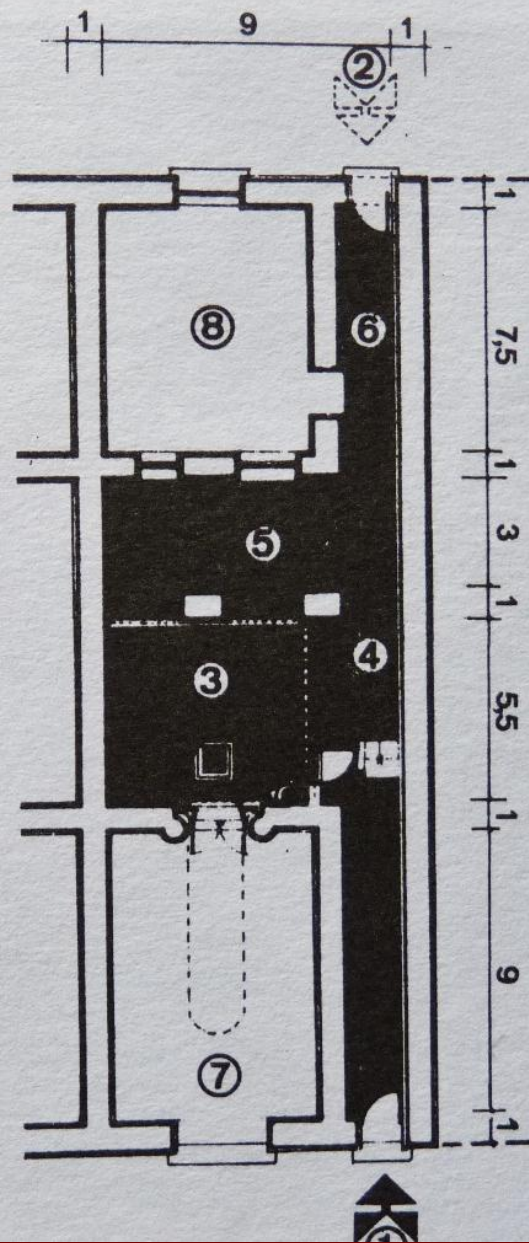
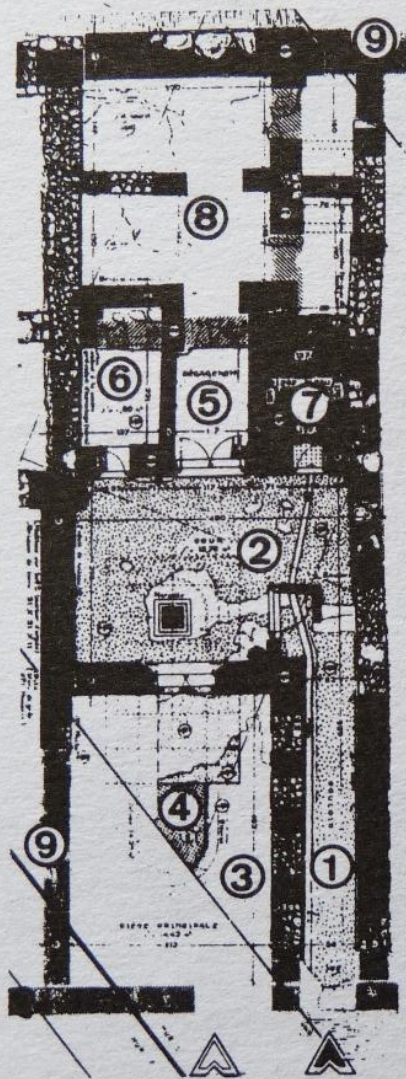


-  Cisterna
-  Pozo negro
-  Conducto de agua
-  Desagüe

S. LANCEL junio 84










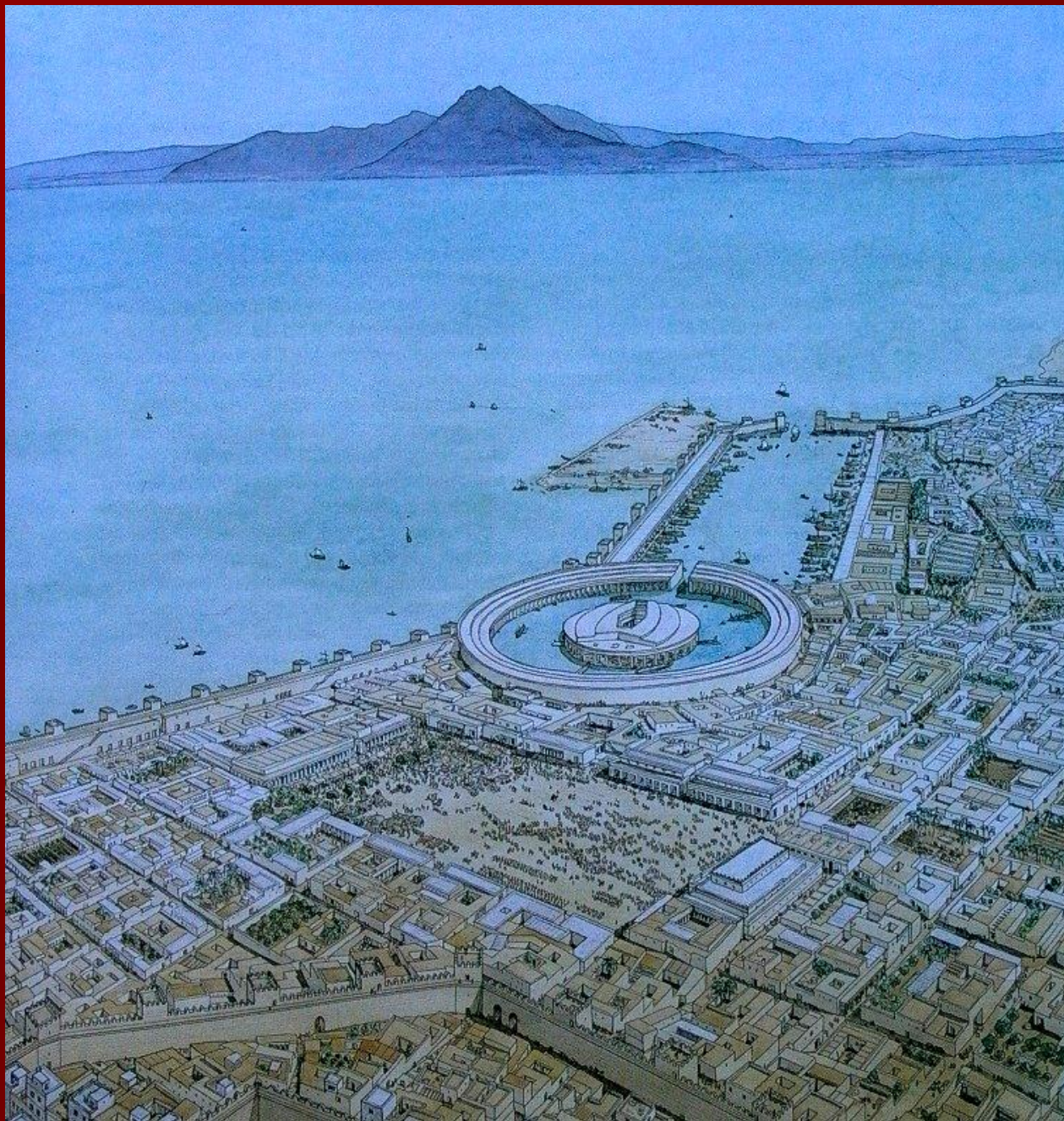
Planta de Kerkuan, según M.H. Fantar.









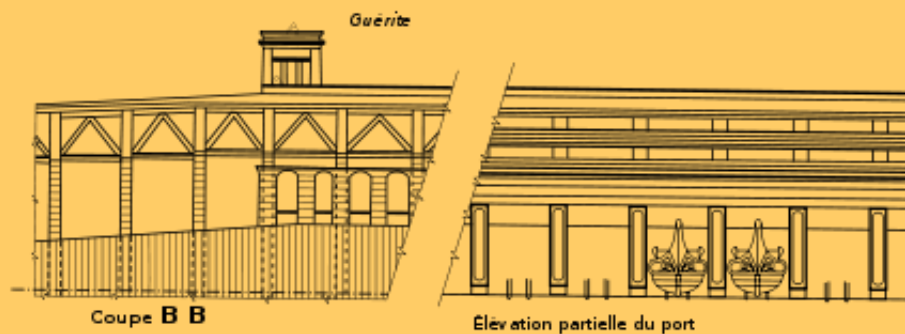


Cartago en época helenística.

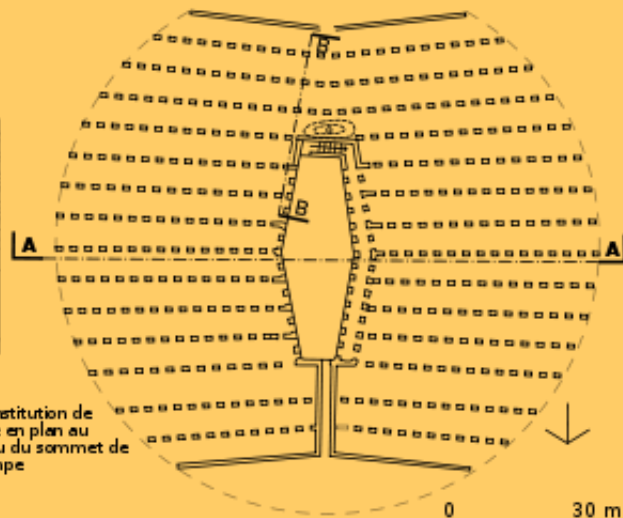
Dib. J.-C. Golvin



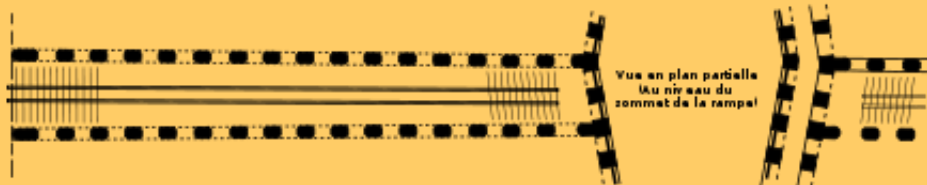
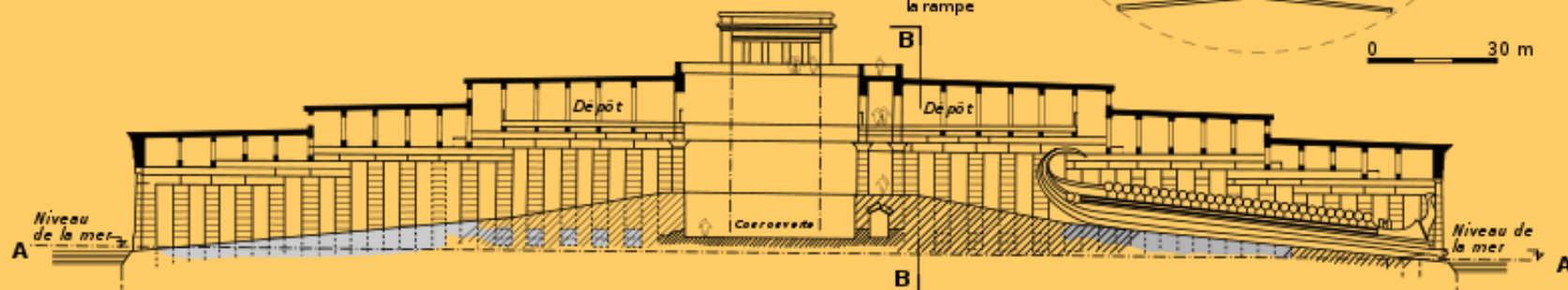




0 50 m




0 30 m



ÎLOT DE L'AMIRAUTÉ

Reconstitution des
ports puniques (1978)



Puerto de Cartago (E. Barragán)




- Roma y aliados
- Cartago y aliados





Carthage Romaine au II^e siècle

Trishekel de plata hispano-cartaginés (ca. 237-227 a.C.)





el elefante, símbolo c



oro de

on, 1956,
ga, 1973,

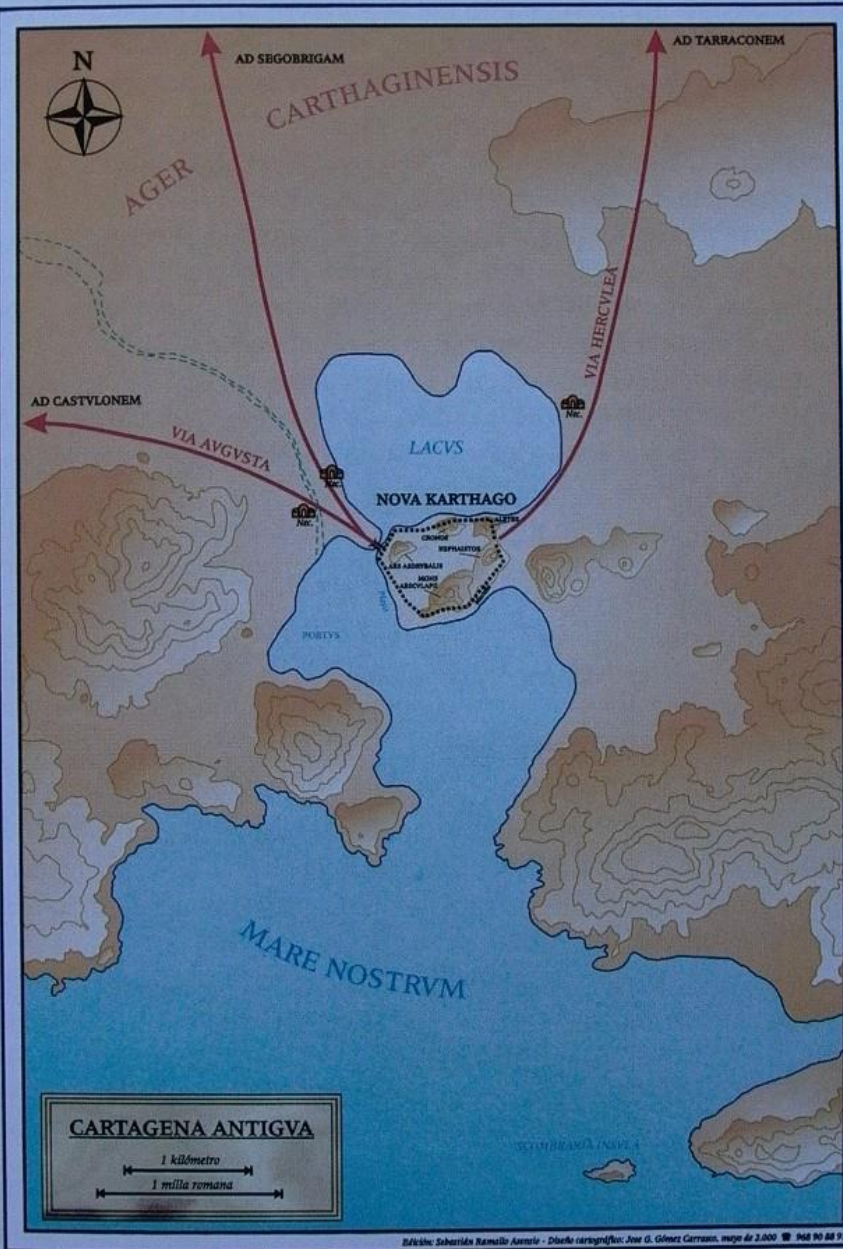
fueron un vehículo
de prestigio
ganda pol

Las
em
h
c

y
p
con
alto va
sitivo e
trishkel y
fuerte significac




La Iberia de los Barca



Emplazamiento de Qart Hadasht (Carthago Nova)



Qart Hadasht



Mozia (Sicilia)





Localización de los testimonios de época romana (según S. Ramallo).

